



# swarnim

High Street 71

SECTOR 22, REWARI

A stylized graphic of a leaf, composed of several overlapping, curved lines in shades of orange and gold. The leaf is oriented vertically, with its tip pointing upwards and its base pointing downwards. The lines are thin and elegant, creating a sense of movement and organic form.

REGISTRATIONS  
OPEN

**OPEN DATE**  
**18TH MAY 2026**

**LAST DATE**  
**07TH JUNE 2026**

# PRESENCE ACROSS GURUGRAM



Now in

# REWARI



हरियाणा सरकार द्वारा रिहायशी व औद्योगिक क्षेत्रों को विकसित करने के लिए लगभग

**35,500** एकड़ भूमि को लोगों की सहमति से खरीद करने की योजना।

लगभग 4500 एकड़ भूमि फरीदाबाद के नियोजित रिहायशी व वाणिज्य सैक्टरों में हरियाणा शहरी विकास प्राधिकरण द्वारा तथा 31,000 एकड़ भूमि हरियाणा राज्य औद्योगिक एवं अवसंरचना विकास निगम द्वारा ई-भूमि पोर्टल <https://ebhoomi.jamabandi.nic.in> के माध्यम से लोगों से खरीदी जायेगी।



“डिजिटल इंडिया एक सशक्त भारत है, जो जीवन की सुगमता और पारदर्शिता को बढ़ावा देता है।”  
- नरेन्द्र मोदी



5	रेवाड़ी में नई टाउनशिप की स्थापना	गांव के नाम: खेरा, आलमपुर, पहराजवास, पल्हावास, रोहराई, रोझुवास, सैदपुर, शादीपुर, अहमदपुर पार्थल, शादीपुर, सुरखपुर टप्पा कोसली, कुतुबपुर जागीर, कुतुबपुर मौला। जिला: रेवाड़ी	5000 एकड़
2	अम्बाला में नई टाउनशिप की स्थापना - एन. एच.-152 के किनारे	गांव के नाम: खेरा नगल, नंदियाली जिला: अम्बाला	2000 एकड़
3	नारायणगढ़ में	गांव के नाम: चेची गाजरा, देरा, इमोदपुर, टोका	अथवा

# रेवाड़ी में 5000 एकड़ में बनाई जायेगी नई टाउनशिप

नया बस स्टैंड बनाने की चल रही प्रक्रिया वर्तमान बस स्टैंड अब छोड़ा पड़ने लगा है। ऐसे में शहर के सेक्टर-12 बस अड्डे के निर्माण को लेकर आर्किटेक्चर ने पीडब्ल्यूडी को नक्शा अब पीडब्ल्यूडी ने एस्टीमेट बनाना शुरू कर दिया है। इसके बाद फाइल उच्चाधिकारियों को भेजी जाएगी। मंजूरी मिलने के बाद निर्माण शुरू किया बस अड्डे के लिए सरकार ने 65.32 करोड़ का बजट स्वीकृत किया पीडब्ल्यूडी के एक्सईएन सत्येंद्र ने बताया कि नए बस अड्डे का नक्शा के बाद अब एस्टीमेट बनाया जा रहा है।

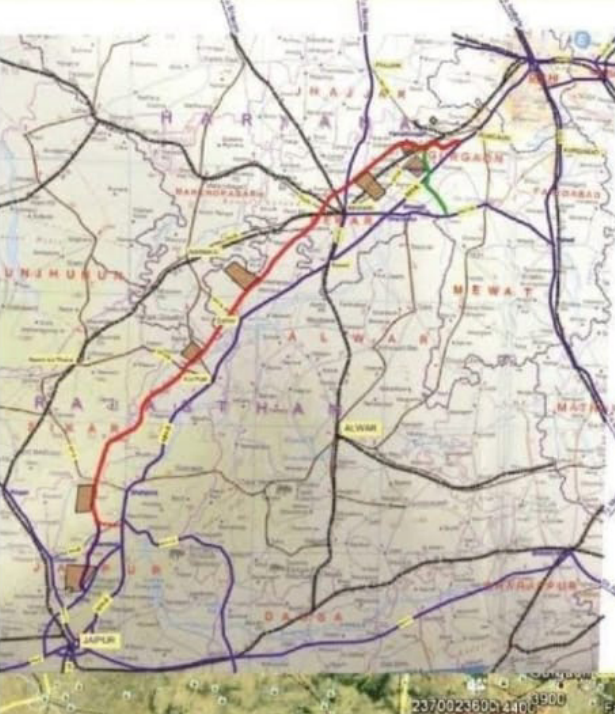


## गुरुग्राम में RRTS कॉरिडोर का प्रथम चरण धारूहेड़ा तक नहीं, बावल तक होगा विकसित, तीन चरणों में होना है पूरा

## दिल्ली से जयपुर तक 195 किमी मार्ग पर ग्रीन फील्ड एक्सप्रेस हाईवे बनेगा

नेशनल हाईवे 48 से करीब 15 से 20 किलोमीटर की दूरी पर बनाया जाएगा दिल्ली-जयपुर ग्रीन फील्ड एक्सप्रेस हाईवे के लिए 423 गांवों की जमीन होगी अधिग्रहण

रणवीर अग्नि, गुरुग्राम, पटौदी दिल्ली जयपुर ग्रीनफील्ड एक्सप्रेस हाईवे के लिए कुल 423 गांवों की जमीन अधिग्रहण की जाएगी। इसके लिए गांवों को चिन्हित कर सूची तैयार कर ली गई है, जो कि जल्द अमल में लाई जाएगी। हाईवे का निर्माण कार्य जिला मुख्यालय में ड्राफ्ट एक्सप्रेस वे से शुरू हो चुका है, तब जिला अनुसंधान जमीन का अधिग्रहण शुरू किया गया है। इसके चलते जल्द कार्रवाई के लिए प्रशासन तैयारी में जुटा है। दिल्ली से जयपुर तक 195 किमी मार्ग पर ग्रीन फील्ड एक्सप्रेस हाईवे बनाया जाएगा। जमीन के लिए सर्वे कार्य बहुत पहले हो चुका है। भारतीय राष्ट्रीय राजमार्ग प्राधिकरण ने हर जिले के लिए एक्सप्रेस वे के भू अधिग्रहण स्थल अधिसूची बनवा है। इसके लिए प्राधिकरण द्वारा एक्सप्रेस वे कार्यालय को पत्र भेजा गया है। चिन्हित गांवों की सूची भेजने के बाद अधिग्रहण की गई जमीनों का गजट नोटिफिकेशन किया जा सकेगा।

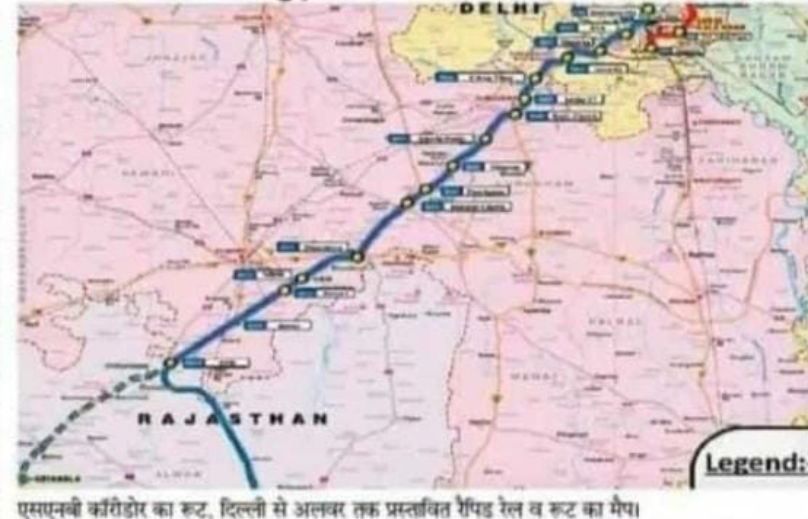


दिल्ली-जयपुर के बीच 2 से 3 घंटे का सफर

एक्सप्रेस हाईवे प्रस्तावित होने से जयपुर-दिल्ली की महज दो से तीन घंटे में दूरी तय की जा सकेगी

70 मिनट में बहरोड़ से दिल्ली, कुल ₹25 हजार करोड़ खर्च होंगे

अभिषेक शर्मा/बहरोड़ दिल्ली-गुरुग्राम-एक्सप्रेसवे शाहजहांपुर-नीमराना-बहरोड़। जमनाल रैपिड ट्रांजिट सिस्टम आरआरटीएस) की ग्रांडडिपॉर्ट का काम पूरा हो गया है। एवं एग्जिस्टिंग राष्ट्रीय राजधानी क्षेत्र रिवल्वन निगम (एनसीआरटीसी)। इसको विस्तृत परियोजना रिपोर्ट तैयार कर सरकार को भेज दी है। इससे जल्द मंजूरी मिल सकती है। करीब 25 हजार करोड़ रुपये खर्च वाले रैपिड रेल कॉरिडोर को दिल्ली, राजस्थान व हरियाणा पहले ही मंजूरी दे चुके हैं। एनसीआरटीसी 5 अधिकारियों का कहना है कि यह कॉरिडोर वर्ष 2028 तक पूरी तरह तैयार हो जाएगा। बहरोड़ से दिल्ली तक सफर महज 70 मिनट का रह जाएगा। पहले चरण में दिल्ली में राय काले खां से एक्सप्रेसवे अर्बन डिप्लेक्स तक 107 किमी का हिस्सा बनेगा। यह शाहजहांपुर में बावद गांव के पास होगा। दूसरे चरण में बावद से गीतानाला (33.3 किमी) तक रेल कॉरिडोर बनेगा। इसमें शाहजहांपुर, नीमराना और बहरोड़ और सोतनाला स्टेशन होंगे। तीसरे चरण में बावद से अलवर डिप्टे तक पहुंचेगा। बीच में सिर्फ खोथल स्टेशन होगा। दिल्ली-मेरठ कॉरिडोर के बाद दिल्ली-एक्सप्रेसवे-अलवर देश का दूसरा आरआरटीएस रूट होगा। दिल्ली-गजियाबाद-मेरठ का कार्य चल रहा है। जल्द यह पूरा होने वाला है। इसके अलावा तीसरा कॉरिडोर दिल्ली-फानीपत होगा। ये तीनों रेल कॉरिडोर इंटर ऑपरेशनल होंगे। यानी यात्रियों को एक कॉरिडोर से दूसरे में जाने के लिए ट्रेन नहीं बदलनी होगी। इससे एनसीआर रीजन के युपी, राजस्थान और हरियाणा के तीन प्रमुख शहर मेरठ, फनीपत और अलवर आपस में जुड़ जाएंगे। दिल्ली से एक्सप्रेसवे और अलवर का सफर 33% तक कम समय में पूरा होगा।



दिल्ली-एक्सप्रेसवे अर्बन डिप्लेक्स कॉरिडोर का ग्रांडडिपॉर्ट तक हो गया है। संघीय राज्य सरकार प्रथम चरण को मंजूरी दे चुके हैं। अब कार्य प्रस्ताव केंद्र सरकार के पास विचारधर्मे है। पूरी उम्मीद है कि जल्द स्वीकृति मिलने से वर्ष 2028 तक यह प्रोजेक्ट पॉलिफ के लिए उफलावट हो जाएगा। - पुनीत वत्स, मुख्य जनसंपर्क

## पायलट चौक, अभय सिंह चौक और कंटेनर डिपो के पास बनेंगे प्लाईओवर... सैद्धांतिक स्वीकृति मिली

अजय मारिया/रेवाड़ी कंसलटेंट हायर करने के लिए टेंडर किए, यही बनाएगा डिजाइन-एस्टीमेट

कंटेनर डिपो: रेल लाइन पर पुल के लिए 14 साल से जमीन अधिग्रहित

रेवाड़ी के अंदर 3 नए प्लाईओवर (2 प्लाईओवर व 1 ओवरक्रॉस) बनाए जाएंगे। रेवाड़ी-जयपुर रेल लाइन पर कंटेनर डिपो के पास, पायलट चौक और राव अभय सिंह पर ये पुल बनाए जाएंगे। सरकार ने इन महत्वपूर्ण प्रोजेक्ट को सैद्धांतिक स्वीकृति दे दी है। केंद्रीय राज्य मंत्री राव इंद्रजीत सिंह की पहली बार ये पुल मंजूर हुए हैं।

हरियाणा स्टेट रोड्स एंड ब्रिज्स डेवलपमेंट कॉर्पोरेशन (एचएसआरडीसी) द्वारा इन्फ्रा निर्माण कार्य कराया जाएगा। खास बात ये है कि उपरोक्त तीनों प्रोजेक्ट को लेकर कंसलटेंट (सलाहकार फर्म) हायर करने के लिए भी प्रक्रिया शुरू हो चुकी है। कंसलटेंट द्वारा ही तीनों पुलों के एस्टीमेट से लेकर डिजाइन तक काम किया जाएगा। सरकार से बाकी स्वीकृतियां मिलने के बाद पुलों की निर्माण के लिए टेंडर छोड़े जाएंगे। ये पुल शहर के लिए बेहद मायने रखते हैं, क्योंकि इन्फ्रा निर्माण होने के बाद शहर के अंदर जाम की बड़ी परेशानी खत्म हो जाएगी। आने वाले 25-30 वर्षों तक के लिए यह बड़ी राहत होगी। भविष्य में बढ़ते वाले ट्रैफिक खाम को ध्यान में रखते हुए इन पुलों की योजना तैयार की गई है।

हरियाणा स्टेट रोड्स एंड ब्रिज्स डेवलपमेंट कॉर्पोरेशन (एचएसआरडीसी) द्वारा इन्फ्रा निर्माण कार्य कराया जाएगा। खास बात ये है कि उपरोक्त तीनों प्रोजेक्ट को लेकर कंसलटेंट (सलाहकार फर्म) हायर करने के लिए भी प्रक्रिया शुरू हो चुकी है। कंसलटेंट द्वारा ही तीनों पुलों के एस्टीमेट से लेकर डिजाइन तक काम किया जाएगा। सरकार से बाकी स्वीकृतियां मिलने के बाद पुलों की निर्माण के लिए टेंडर छोड़े जाएंगे। ये पुल शहर के लिए बेहद मायने रखते हैं, क्योंकि इन्फ्रा निर्माण होने के बाद शहर के अंदर जाम की बड़ी परेशानी खत्म हो जाएगी। आने वाले 25-30 वर्षों तक के लिए यह बड़ी राहत होगी। भविष्य में बढ़ते वाले ट्रैफिक खाम को ध्यान में रखते हुए इन पुलों की योजना तैयार की गई है।

पायलट और अभय सिंह चौक... जाम और एक्सप्रेस के केस बड़े

शहर के दिल्ली रोड पर राव तुलाराम स्टेटिडम के निकट अक्सर जाम की स्थिति रहती है। यहां एक्सप्रेस के केस भी बहुत बार सामने आ चुके। इसके लिए प्रशासन यहां सुखा शेजाम के लिए माध्यमस्वी करता रहा है। 15 अगस्त व 26 जनवरी के साथ ही किसी भी बड़े इवेंट के लिए भी स्टेटिडम को चुना जाता है। उस समय जाम की स्थिति और किन्त रहती है। वहीं, नया बस अड्डा भी इस जगह से कुछ ही दूरी पर बनाया जाएगा। इधर, पायलट चौक पर भी जाम लगना शुरू हो गया है। दिल्ली-जयपुर एक्सप्रेस-48 व बावल-रेवतक एक्सप्रेस-352 से निकटतम के चलते भविष्य में यह रोड और व्यस्त होगा। इनसे कारगों को देखते हुए यहां प्लाईओवर की योजना है।

बावदास से 20 हजार आबादी को फायदा

- गोकुलगाढ़ के पास इज्जर रोड से राव अभय सिंह चौक होते हुए बावल रोड पर हल्का चौक व कंटेनर डिपो के पास रेलवे लाइन तक बावदास कई वर्षों से बना हुआ है।
- अब इज्जर रोड पर गोकुलगाढ़ के निकट से ही महेंद्रा रोड को पार करते हुए नारायण रोड (एनएच-11) तक नया बावदास बन चुका है।
- कंटेनर डिपो के पास ओवरक्रॉस बनने से रेवाड़ी-शाहजहांपुर स्टेट रेलवे तक कनेक्टिविटी हो जाएगी। अभय सिंह चौक व पायलट चौक भी इस बावदास पर होंगे, जहां पुल बनने से ट्रैफिक निर्बाध चलेगा।
- एनएच-11 से एनएच-352 तक 14 किमी. का आइट बावदास तैयार हो चुका है। कंटेनर डिपो के आसपास भी बावदास के अंदर नया बावदास मिल जाएगा। परतुराम कॉलोनी, हंसनगर व न्यू आदर्श नगर सहित आसपास की 20 हजार की आबादी को सीधा फायदा मिलेगा।

कंसलटेंट के लिए 36 लाख का टेंडर किया: डीजीएम

3 प्लाईओवर/क्रॉस को सरकार ने सैद्धांतिक स्वीकृति दे दी है। अब एचएसआरडीसी हायर करने जा रहे हैं, जिन्हें लिए करीब 36 लाख रुपये का टेंडर किया गया है। जल्द ही टेंडर फाइनल कर कंसलटेंट किया जाएगा। हमने करीब 5 महीने पहले दोबारा प्रस्ताव भेजा था, जिसे केंद्र मंत्री राव इंद्रजीत की पहली बार मंजूरी मिली है। अब तक रेलवे को करीब 6 माह की प्रक्रिया के बाद निर्माण के लिए टेंडर किया जा सकता है। - सोमबीर सिंह, डीजीएम, एचएसआरडीसी, रेवाड़ी।

## बहरोड़ • कोटपूतली

## रेपिड रेल कॉरिडोर की रिपोर्ट तैयार, वर्ष 2028 तक पूरा होगा पहला चरण

दिल्ली-एक्सप्रेसवे अर्बन डिप्लेक्स कॉरिडोर का ग्रांडडिपॉर्ट तक हो गया है। संघीय राज्य सरकार प्रथम चरण को मंजूरी दे चुके हैं। अब कार्य प्रस्ताव केंद्र सरकार के पास विचारधर्मे है। पूरी उम्मीद है कि जल्द स्वीकृति मिलने से वर्ष 2028 तक यह प्रोजेक्ट पॉलिफ के लिए उफलावट हो जाएगा। - पुनीत वत्स, मुख्य जनसंपर्क

दिल्ली के सराय काले खां से बहरोड़ तक करीब 107 किलोमीटर लंबे रैपिड रेल मार्ग पर 16 स्टेशन बनेंगे। इसमें 83 किमी हिस्सा हरियाणा और 22 किमी हिस्सा राजस्थान में होगा। खास बात ये कि रेल कॉरिडोर का 70.5 किलोमीटर हिस्सा एलीवेटेड होगा। जबकि 36 किमी ट्रैक जमीन के नीचे से गुजरेगा। तेज रफ्तार ट्रेनों और कम स्टोपेज से यह आवाजही का समय बेहद कम कर देगा। आरआरटीएस पारंपरिक रेलवे और मेट्रो से अलग है। बिजली संचालित कॉरिडोर ग्रीन मोड में होगा। सबसे बड़ा फायदा



POLICE LINE

SWARNIM SECTOR 22

NH 8

NH 352/71

NARNAUL MAHENDERGARH BYPASS ROAD

UTTAM NAGAR  
उत्तम नगर

Dharuhera  
धरुहेरा

Khaliawas  
खलिआवास

Patherheri  
पठेहेरी

Nikhri  
निखरी

Bhatsana  
भात्सना

HARYANA

Nandrampur Bass  
नंदरामपुर बास

Pachgaon  
पचगांव

Royal Pepper

Agency Hotel

SECTOR 4  
सेक्टर 4

352

11

919

919

919

352

48

A stylized graphic of a leaf or flame, composed of several overlapping, curved lines in a golden-brown color. The shape is elongated and tapers at both ends, with a small, solid-colored section at the bottom right.

S E C T O R P L A N

# R E W A R I

## REVISED SAZRA CUM SECTORAL PLAN OF SECTOR - 22 (RESIDENTIAL) AS PER FINAL DEVELOPMENT PLAN 2031 AD

### DETAIL OF AREA

SECTOR NO	TOTAL AREA OF SECTOR EXCLUDING SECTOR DIVIDING ROAD	NON PLANNED AREA	NET PLANNED AREA	INFRASTRUCTURE PROVIDED
22 RESIDENTIAL	321.30	ABADI = 22.40 GREEN BELT = 25.87 NALLAH = 5.39	267.64	COLLEGE = 5.00 Acres

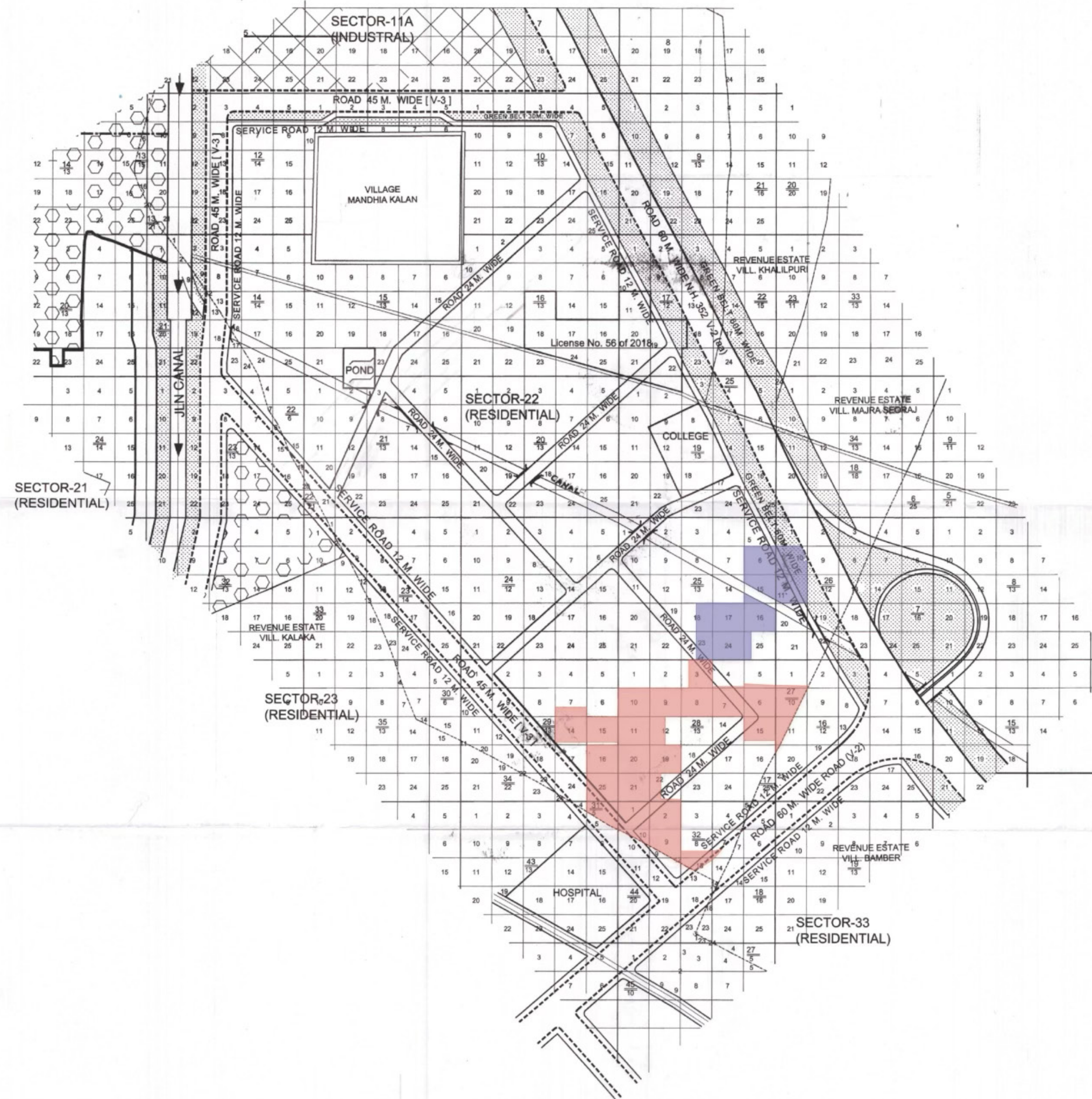
### NOTE:-

THIS DRAWING SUPERCEEDS EARLIER APPROVED DRAWING NO. D.T.P (RE) 501/2008/ DATED 08-02-2008 AS PER DRAFT DEVELOPMENT 2021 AD

THE PROVISION OF TAXI STAND, WILL BE MADE IN THE SECTOR AS PER ORDERED ISSUED VIDE MEMO NO. MISC-1A/SD(BS)/ 2018/ 29016-2018 DATED 09.10.2018. THE LOCATION OF SUCH SITES SHALL BE CONSIDERED EITHER WHEN ANY INDIVIDUAL SEEKS CLU PERMISSION FOR SUCH FACILITIES OR AT THE TIME IF FINALIZING OF LAYOUT PLAN FOR SUCH SECTOR BY ANY PUBLIC AGENCY.

THE ALIGNMENT OF THE ROADS ARE SUBJECT TO THEIR ACTUAL DEMARCATION AT SITE.

SECTOR BOUNDARY SHOWN AS



50 0 50 100 150 200

SCALE :- 1 : 45

DRG. No. D.T.P. (RE) 676 / 2023 DATED 02.06.2023

DRAWN BY:- *AD (DESHRA)*

JE @ (Dharam Pal)

CHECKED BY:-

PLANNING ASST:-

ASST TOWN PLANNER:- *RAJNEESH KUMAR*

DISTT TOWN PLANNER

SENIOR TOWN PLANNER  
GURUGRAM

DEPTT. OF TOWN & COUNTRY PLANNING (HR)

# SECTOR PLAN

H R E R A C E R T I F I C A T E





**HARYANA REAL ESTATE REGULATORY AUTHORITY  
PANCHKULA**



Form 'REP- III'  
[See rule 5(1)]

**CERTIFICATE FOR REGISTRATION OF PROJECT**

The Director, Town & Country Planning has granted license no. 46 of 2025 dated 04.04.2025 valid upto 03.04.2030 for an Affordable Group Housing Colony on land measuring 5.247 acres. Based on the license, the Haryana Real Estate Regulatory Authority, Panchkula has registered the real estate project namely "Tathastu II" on land measuring 5.247 acres situated in the revenue estate of Village Mandhya, Sector – 22, Rewari vide  
**Registration No. HRERA-PKL-RWR-747-2025**      **Dated: 14.08.2025**

2. The Promoter/Licencee of the Project is Jai Ganga Castle Pvt. Ltd., having its registered office at Ground Floor, Tower – A, Vatika Towers, Golf Course Road, Sector – 54, Gurugram, Haryana, 122011 registered with Registrar of Companies, National Capital Territory of Delhi with CIN U70109HR2023PTC122800 and PAN No. AAFCJ8735R.

*[Handwritten mark]*

**HARYANA REAL ESTATE REGULATORY AUTHORITY**

**PANCHKULA** Registration No. HRERA-PKL-RWR-747-2025

IV. Promoter shall submit duly approved building plans in respect of commercial pocket having FAR measuring 2791.079 sq. mtrs. to the Authority along with deficit fee, if any. Till then, the promoter shall not dispose of any part/unit of the commercial pocket.

V. The promoter shall intimate to the Authority before taking any loan/financial assistance from any Bank/Financial Institution against the said registered project and thereafter all the installments of the loan received, shall be credited into the 70% RERA Bank Account.

VI. No advertisement/public notice be issued through any medium without affixing the QR code issued by the Authority. The QR code should also be affixed on all the Documents forming part of public domain including agreement to sell/allotment letter, pamphlets, brochures or any other literature published by the promoter.

*[Signatures]*  
Chander Shekhar Member      Dr. Geeta Rathi Member      Singh Member      Nadim Akhtar Member      Parneet S Sachdev Chairman

A stylized graphic of a leaf or flame shape, composed of several overlapping, curved lines. The top and bottom edges are thin outlines, while the middle section is filled with a solid orange color. The shape curves from the top left towards the bottom right.

# S I T E P L A N



# P R O J E C T   A N D   I N V E N T O R Y   S T A T U S

- Project: **Swarnim Rewari**
- Location: **Sector 22, Bypass Road, Rewari**
- Part of: **Tathastu Rewari Township (~3500+ homes)**
- License Number: **HRERA Registration No.- HRERA-PKL-RWR-747-2025 dated 14.08.2025**
- Asset Type: **Commercial – High Street Retail**
- First Floor: **100 Units – OPEN FOR REGISTRATION**

# P R I C I N G   A N D   P A Y M E N T   P L A N

		Price and Payment plan						
Unit Size (Sq.ft.)	At the time of registration	BSP (Psqft.)	At Allotment (Booking Amount )	Within 30 Days of Allotment (Remaining of 50% BSP+GST+EDC/IDC 50% + 100% PLC If Applicable)	On Super Structure 25% of (BSP + GST & EDC/IDC)	On apply of OC 20%BSP + 25 % of EDC / IDC + GST	On Offer of Possession 5% of (BSP + GST) + Other Charges	Total
207.207	49000	13250	451000	984570.81	742285.41	598147.04	144138.37	2969141.63

P R O J E C T O U T L O O K





LOTTOO

MENSWEAR

LOTTOO

MENSWEAR

LOTTOO

MENSWEAR

IBBA

IBBA

ENTERTAINMENT

Artistic Impression



150 M NH71



150 M NH 7



Artistic Impression



LOTTOO

CONVERSE

SOCCIAL

CLOTHINGS

EXIT

MENSWEAR

LOTTOO

CONVERSE

SOCCIAL

CLOTHINGS



Artistic Impression



**HANDICRAFT AND TEXTILE MARKET**



**DIWALI MELA**

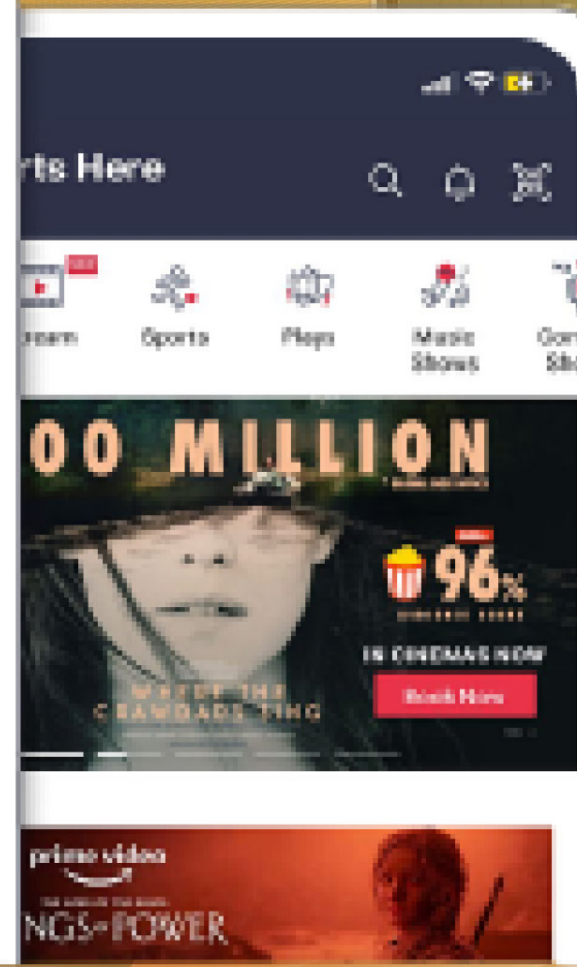
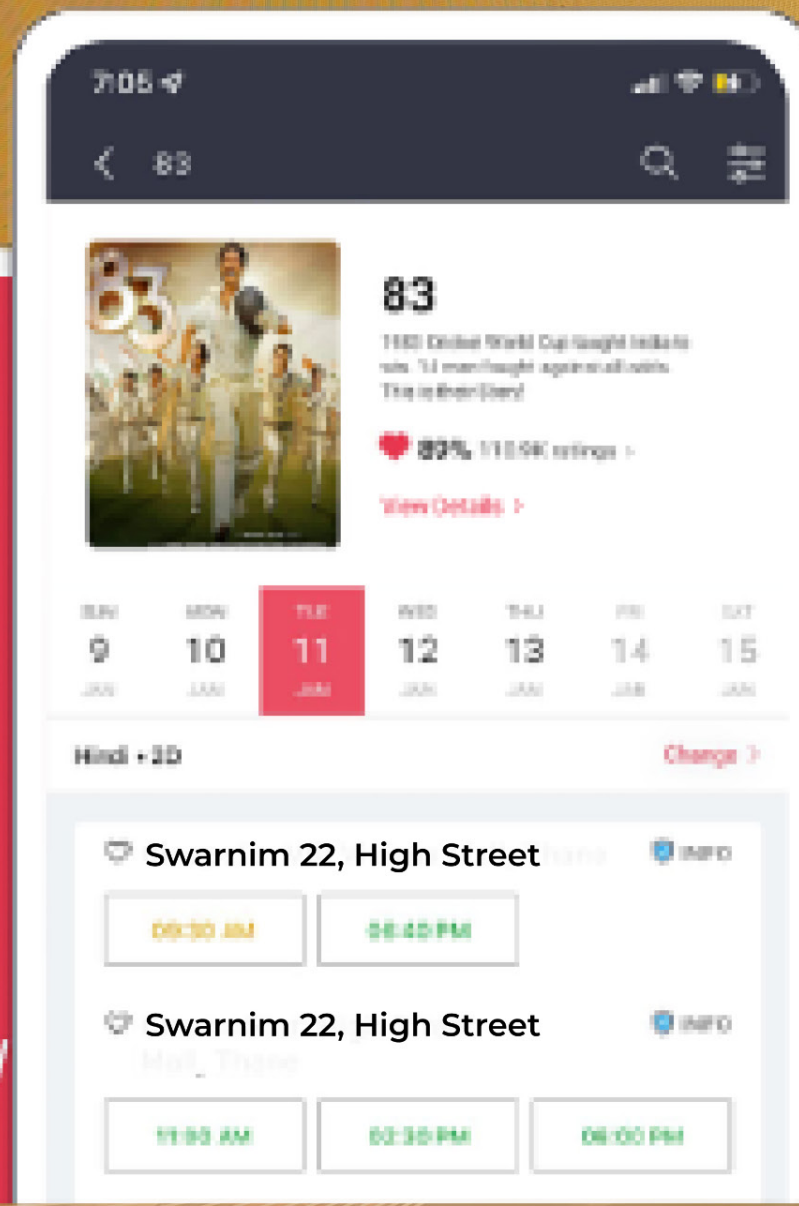



**MANGO FESTIVAL**



**FOOD FESTIVAL**

Koi bhi special event ho—food festival, art mela, kids’ carnival  
SWARNIM KA CALENDAR **BOOKMYSHOW** AUR **DISTRICT**  
JAISE NATIONAL PLATFORMS PAR SHINE KAREGA.





**TATHASTU**  
REALTY

Address: 10th Floor, Tower B, Vatika Towers, Golf Course Road, Sector 54, Gurugram, Haryana-122011  
[www.tathastu.co](http://www.tathastu.co)